



MONTEBELO MILIBANGALALA

BAY RESORT

★★★★★

**Reserva Especial
de Maputo**
**Reserva Marinha Parcial
da Ponta do Ouro**

Maputo

MONTEBELO INDY
MAPUTO CONGRESS HOTEL *****

MONTEBELO GIRASSOL
MAPUTO HOTEL *****

**MONTEBELO
MILIBANGALALA**
BAY RESORT

Reserva Especial de Maputo
Maputo - Moçambique
+258 840 943 085
milibangalala@montebelohotels.com

Ilha dos Portugueses

Ilha da Inhaca

Nhonguane

Ponta Abril

Ponta Gomeni

Ponta Mucombo

Ponta Chemucane

Ponta Membene

Lagoa Munde

Ponta Milibangalala

Ponta Dobela

Lagoa Xingute

Entrada de Futi
ENTRADA
NA RESERVA

Lagoa Piti

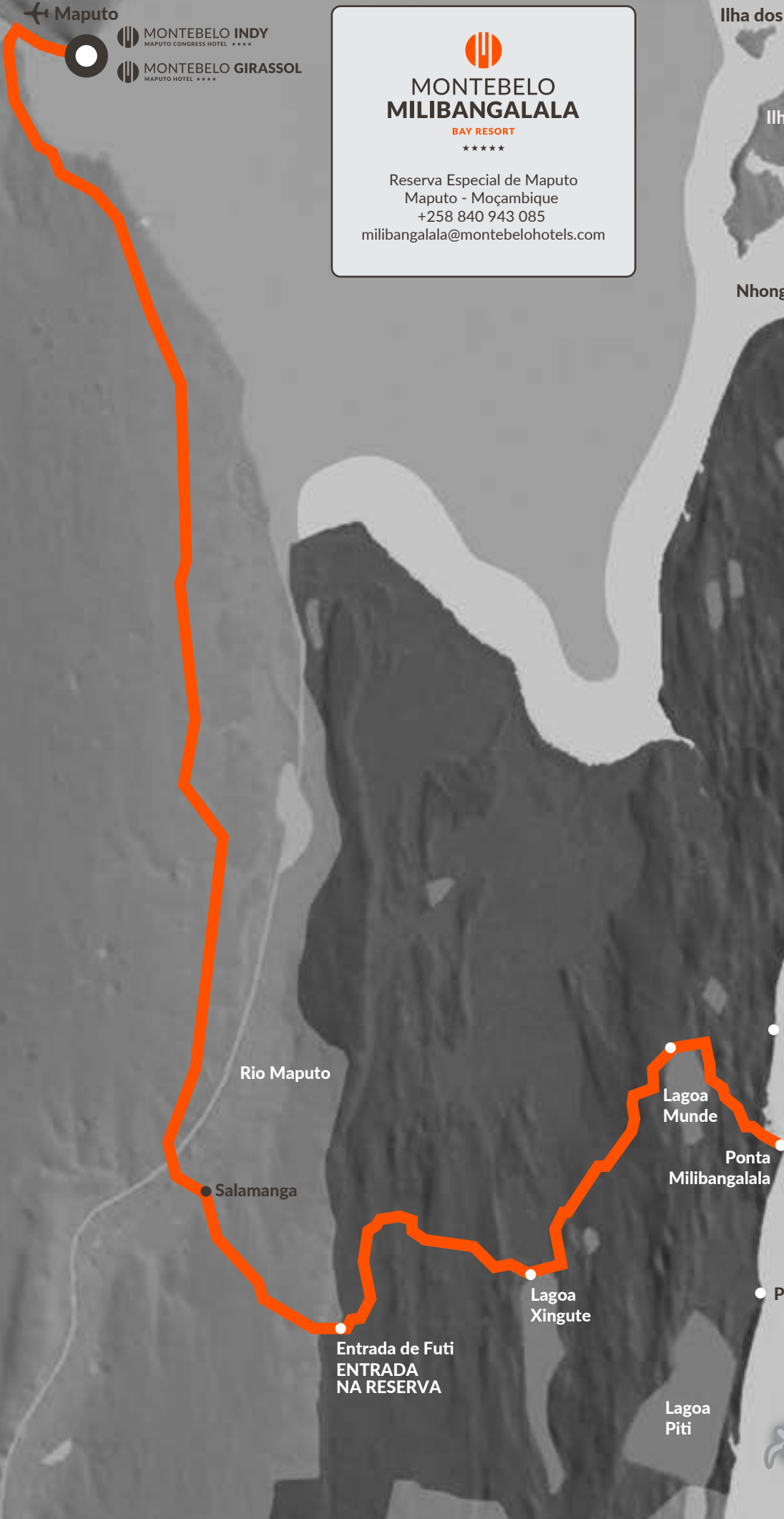
Rio Maputo

Salamanga

MONTEBELO
MILIBANGALALA
BAY RESORT



Oceano Índico



Reserva Especial de Maputo

Reserva Marinha Parcial da Ponta do Ouro

HORÁRIO:

06H-17H OUTUBRO-MARÇO

07H-16H ABRIL-SETEMBRO

NÃO É PERMITIDA A ENTRADA DEPOIS DAS 16H SEM A DEVIDA AUTORIZAÇÃO

AVISOS:

É proibida a entrada na Reserva Especial de Maputo a viaturas não 4X4.

A cobertura telefónica na reserva é limitada. Aconselhamos o planeamento da sua viagem antes de entrar na Reserva e que contacte o Resort nos dias que antecedem a sua estadia.

NOTAS:

Os preços apresentados não são vinculativos; Os horários apresentados podem sofrer alterações; As atividades disponíveis podem variar por motivos alheios ao Montebelo Milibangalala Bay Resort.

TAXAS INDICATIVAS DO PARQUE

Há formulários completos à sua disposição nos pontos de entrada.

TAXAS	NACIONAIS	SADC	OUTROS
Diário	MZN 400	MZN 600	MZN 900
Semanal	MZN 1600	MZN 2400	MZN 3600
Anual	MZN 9600	MZN 14 400	MZN 21 600
Viaturas até 6 lugares	MZN 600	MZN 900	MZN 900
Viaturas até 18 lugares	MZN 1000	MZN 1500	MZN 1500
Reboque ou caravana	MZN 600	MZN 900	MZN 900
Barcos 1 a 9 lugares	MZN 400	MZN 600	MZN 600
Campismo até 6 pax.			
com equipamento próprio	MZN 400	MZN 400	MZN 400
sem equipamento próprio	MZN 600	MZN 600	MZN 900

ATENÇÃO

O condutor é responsável por garantir que a sua viatura é 4X4 e deve ter destreza no seu uso. A pressão dos pneus deve ser de 108kPA ou inferior.








Serão aplicadas sanções legais e multas em casos de não cumprimento e de resgate. Como visitante, deve ser responsável, seguir todas as indicações e regulamentos e estar ciente dos riscos e perigos representados pelos animais selvagens, pelo acesso limitado a comunicações e por se tratar de áreas remotas.

-  ACESSO PRIMÁRIO
-  ESTRADA PRINCIPAL
-  ESTRADA SECUNDÁRIA
-  TRILHOS 4X4
-  TRILHOS BICICLETA PARA EXERCÍCIO
-  TRILHOS COSTEIROS PARA CAMINHADAS
-  PORTÃO DE ACESSO TURÍSTICO
-  SINALIZAÇÃO DIRECCIONAL
-  SINALIZAÇÃO DE LOCALIZAÇÃO

ALOJAMENTO

-  ECO-RESORT

ATIVIDADES À SUA DISPOSIÇÃO

-  ACESSO PARA VIATURAS 4X4
-  LANÇAMENTO DE EMBARCAÇÕES
-  CAIAQUES
-  BICICLETAS PARA EXERCÍCIO
-  MERGULHO DE SUPERFÍCIE
-  MERGULHO DE PROFUNDIDADE
-  CAMINHADAS



Buingane

Machungulo Ndelave

Lihundo

Chivambo Mabululo

Ponta Mucombo

Bela Vista

Tsolombane

Massuane



Ponta Chemucane



Ponta Membene

Rio Maputo

Miradouro dos Changos



Lagoa Munde



Ponta Milibangalala

Salamanga

Madjadjane




Lagoa Xingute

Ponta Dobela

Entrada de Futi
Entrada na Reserva



Lagoa Piti



Oceano Índico

Gala



PONTOS ALTOS DA SUA VISITA

Descubra praias e paisagens naturais imaculadas e de grande beleza.

Marque encontros inesquecíveis com a vida selvagem.

Explore florestas arenosas e planícies aluviais com um carácter único.

Mergulhe numa vida marinha rica e maravilhosa.

Tenha encontros preciosos com espécies raras e que estão em vias de extinção.

E ESTÁ TUDO À SUA ESPERA, A APENAS:

- 68km de Maputo (45 minutos por estrada, via Catembe)
- 40km da África do Sul (30 minutos por estrada asfaltada, a partir do posto fronteiriço na Ponta do Ouro)

FAUNA E FLORA

Cada habitat da REM tem uma combinação única de vegetação, geologia e topografia, criando habitats terrestres distintos, cada um com diferentes espécies associadas.

CANIÇAL LACUSTRE: Chango

LAGOAS: aves residentes e migratórias, crocodilo e hipopótamo.

RIO FUTI-VEGETAÇÃO RIBEIRINHA: elefante, chango.

PRADARIA HIGRÓFILA: à semelhança do Vale do Futi, este habitat é essencial para a vida selvagem, gado e populações humanas da região. Permanentemente húmido, fornece água e forragem verde mesmo durante a época seca.

FLORESTAS DUNARES: um tipo de floresta fundamental para elefantes, aves e serpentes. Por ser muito estreita em alguns pontos, facilita a propagação de material genético, nomeadamente de plantas e animais de menor mobilidade.

PRADARIA DUNAR: no extremo leste da savana de palmeiras, a sua densidade diminui, dando lugar a prados cobertos de gramíneas.

FLORESTA ABERTA: girafa, imbabala, boi-cavalo azul, impala, inhala, facochero, elefante.

FLORESTA DENSA: chacal, porco-bravo, suni, cabrito do mato vermelho, azul e cinzento.

FLORESTA ARENOSA: uma zona de árvores altas, habitadas por suni e macacos-de-cara-preta.

MATAGAL: vegetação de 2 a 5 metros de altura, habitada por galinhas do mato, perdizes e cabritos do mato

FLORESTA HÚMIDA: um tipo de ecossistema muito sensível e raro nesta região, com alguma canópia fechada que chega a ter 15 a 25 metros de altura.

UM LUGAR COMO NENHUM OUTRO

A Planície Tropical de Moçambique resulta das correntes quentes marítimas a sul de Moçambique e do Cabo das Agulhas, no extremo sul do continente. Estas condições permitiram o desenvolvimento de uma flora e fauna tropical riquíssimas num ambiente subtropical, criando uma área natural de grande importância. Fazendo parte deste centro de biodiversidade Maputaland-Pondoland-Albany, assim como da Área de Aves Endémicas da Costa Oriental Africana, o Centro de Endemismo de Maputaland, com mais de 1 700 000ha, é reconhecido internacionalmente pela sua grande biodiversidade, com diversas espécies que só ocorrem naturalmente nos seus habitats únicos.

AS RESERVAS

A Área de Conservação Transfronteiriça dos Lubombos (ACTFL) é uma das regiões mais essenciais deste Centro. Com 4 áreas distintas em três países soberanos (Moçambique, eSwatini e África do Sul), a ACTFL cobre uma área total de 1 116 170ha e é composta, em Moçambique, pela Reserva Especial de Maputo (REM) e pela Reserva Marinha Parcial da Ponta do Ouro (RMPPO). As duas Reservas combinadas têm 171 800ha, oferecendo uma combinação rara de planícies e dunas cobertas por floresta,

pântanos, pradarias e cordilheiras. O sistema costeiro é definido pelo encontro de diferentes corpos de água doce e salgada, incluindo os rios Futi e Maputo, bem como por um mar de um azul-turquesa sedutor, que banha praias de areia branca fina, ornadas de florestas dunares costeiras.

DIVERSIDADE

Os sistemas de pântanos ribeirinhos e estuarinos resultantes fornecem habitats com condições perfeitas para grande número de espécies endémicas se desenvolver. Estes ecossistemas incluem pradarias de ervas marinhas, mangais, pradarias higrófilas de água salgada e doce, e caniçais, bem como florestas húmidas e lagoas, das quais as maiores são Piti, Xinguti e Munde. Os recifes de arenito ao longo da costa marítima suportam diversas comunidades de corais e uma rica fauna marinha.

O CLIMA DA REGIÃO É DE SAVANA TROPICAL.

Os verões são quentes e húmidos, de Outubro a Março, com temperaturas médias de 26° a 30°. Os invernos, de Abril a Setembro) são frios e secos com uma média que variam entre 14° e 26°. A precipitação anual varia entre 690 e 1000mm.

CONDUÇÃO PERTO DE ANIMAIS SELVAGENS

- Não faça barulho e não acelere a sua viatura
- Nunca conduza fora da estrada
- Não siga elefantes
- Se um animal se aproximar, afaste-se lentamente e de forma respeitosa
- Nunca corte a prioridade aos animais— os elefantes têm sempre prioridade!

CUIDE DE SI E DO AMBIENTE

Para sua segurança e para preservar um património que é de todos, deve obedecer rigorosamente às normas e regulamentos das Reservas. A Administração pode aplicar multas a quem não respeitar este código de conduta:

- Proibido alimentar os animais.
- Nunca deixe lixo para trás.
- Os animais domésticos não são permitidos.
- Não conduza depois do pôr do sol.
- Só deve sair do veículo em áreas designadas.
- Precisa de autorização para poder voar drones.
- É proibido entrar com armas de fogo.
- Mantenha sempre uma distância segura dos animais.
- Só deve fazer fogo em áreas designadas.
- É proibido apanhar lenha.
- Acampe apenas em áreas autorizadas.
- Proibida a circulação de motociclos ou motos 4 rodas.
- Limite máximo de velocidade na Reserva.
- É proibido nadar nas lagoas e rios.
- Não conduza depois de beber.
- Proibido conduzir fora dos acessos autorizados.
- Não é permitido conduzir na praia.

• **Zonas de condução** — a condução fora de estrada ou em estradas fechadas ou sem entrada é uma transgressão passível de multa

• **Comportamento** — Atitudes desrespeitosas como tocar música alto ou desobedecer às instruções dos funcionários não são toleradas. O incumprimento dos regulamentos incorre em acção penal.

• **Proteção contra a malária** — A malária é endémica na zona em que a REM se localiza. Tome precauções e consulte sempre o seu médico.

• **Fauna e Flora** — Não deve danificar, eliminar ou remover das Reservas nenhuma planta, animal ou item marinho. Matar ou caçar animais é estritamente proibido.

Estas Normas e Regulamentos são aplicadas sob a orientação do Ministério da Terra, Ambiente e Desenvolvimento Rural, segundo a Lei da Conservação da Biodiversidade de 2014, revista em 2017. Quaisquer transgressões podem resultar em multas ou acção penal.

MAPUTO

Conheça a nossa
oferta de alojamento
no coração da capital.



MONTEBELO GIRASSOL

MAPUTO HOTEL

★★★★★

Avenida Patrice Lumumba,
737/739

+258 21 360 360

montebelogirassol@montebelohotels.com



MONTEBELO INDY

MAPUTO CONGRESS HOTEL

★★★★

Rua Macombe Nongué-Nongué,
R.1.373 - Sommerschild

+258 21 498 765

montebeloindy@montebelohotels.com

Enjoy the best

montebelohotels.com

— PORTUGAL · MOZAMBIQUE —